

LEGENDA:

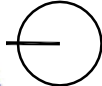
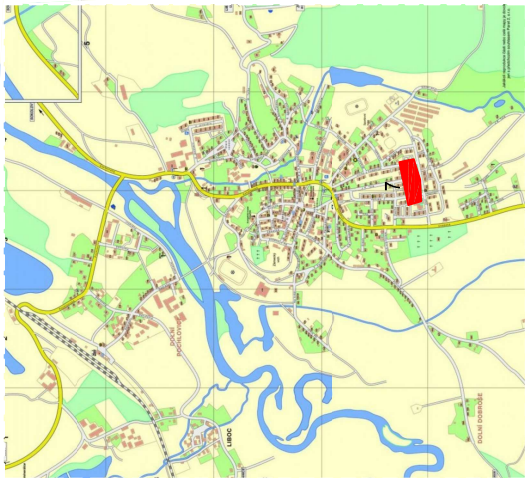
INVENTARIZACE, NÁVRH PĚSTEBNÍCH OPATŘENÍ

- STROM URČENÝ K PONECHÁNÍ / OŠETŘENÍ
- INVENTARIZAČNÍ ČÍSLO DŘEVIN
- SKUPINA STROMŮ

OSTATNÍ

- HRANICE POZEMKU
- KATASTRÁLNÍ ČÍSLO POZEMKU
- ZÁJMOVÉ ÚZEMÍ
- VODOVOD
- TELEKOMUNIKAČNÍ VEDENÍ
- KANALIZACE
- STL PLYNOVOD
- PODZEMNÍ VEDENÍ NN DO 1kV
- NADZEMNÍ VEDENÍ NN DO 1kV
- PODZEMNÍ VEDENÍ VN DO 35kV
- NADZEMNÍ VEDENÍ VN DO 35kV
- VEŘEJNÉ OSVĚTLENÍ

pozn.  
Detailní popis pěstebních opatření je uveden v inventarizačních tabulkách (viz. část dokumentace: B - Rozpočet, výkaz výměr).  
Jakákoli změna při realizaci musí být konzultována s autorem PD.

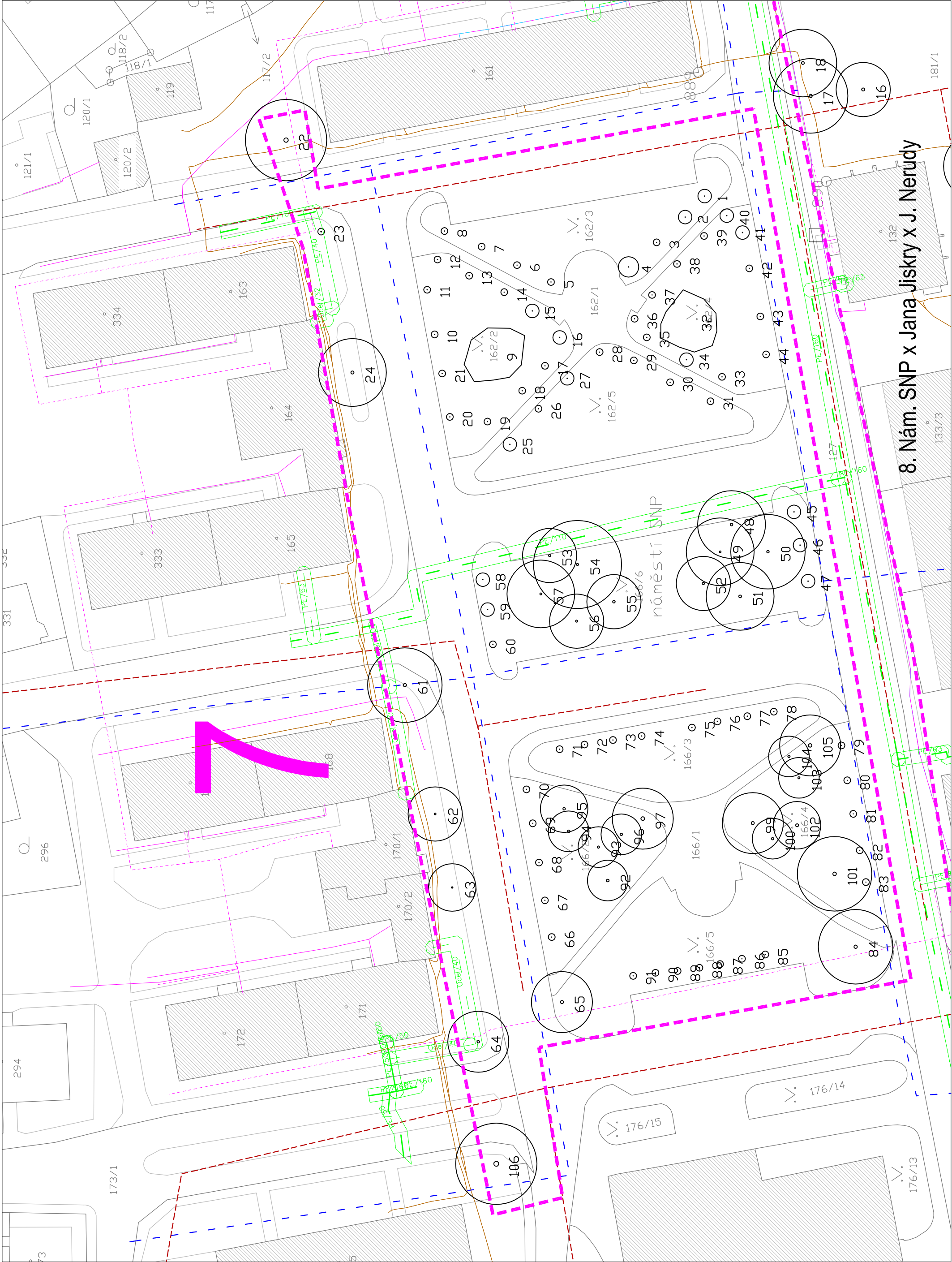


OBJEDNATEL:	Město Kynšperk nad Ohří, Městský úřad Kynšperk nad Ohří, Jana A. Komenského 221/13, 357 51 Kynšperk nad Ohří
STUPĚŇ:	DPS
NÁZEV PROJEKTU:	OBNOVA ZELENĚ MĚSTA KYNSPERSK NAD OHŘÍ - SOUBOR VYBRANÝCH LOKALIT

LOKALITA:	7. Nám. SNP
-----------	-------------

ČÁST DOKUMENTACE:	SITUACE INVENTARIZACE DŘEVIN, NÁVRHU PĚSTEBNÍCH ZÁSAHŮ
-------------------	--

ZHOTOVITEL:	SAFETREES, s.r.o. Hlíčky 162/92, 603 00 Brno TEL: 602742607, FAX: 546412395	VEDOUcí ZPRACOVATELSKÉHO TÝMU: Ing. JAROSLAV KOLÁŘIK, Ph.D.	FORMÁT: 3 x A4
		ZPRACOVATELSKÝ TÝM: Ing. Zdeněk Šimádel Ing. Michal Románský Ing. Aleš Fišr	MĚŘÍTKO: 1:500
			DATUM: 08/2020
			VÝKRES: PARÉ:
			C10



8. Nám. SNP x Jana Jiskry x J. Nerudy